

COMUNE DI PAOLA (Provincia di Cosenza)


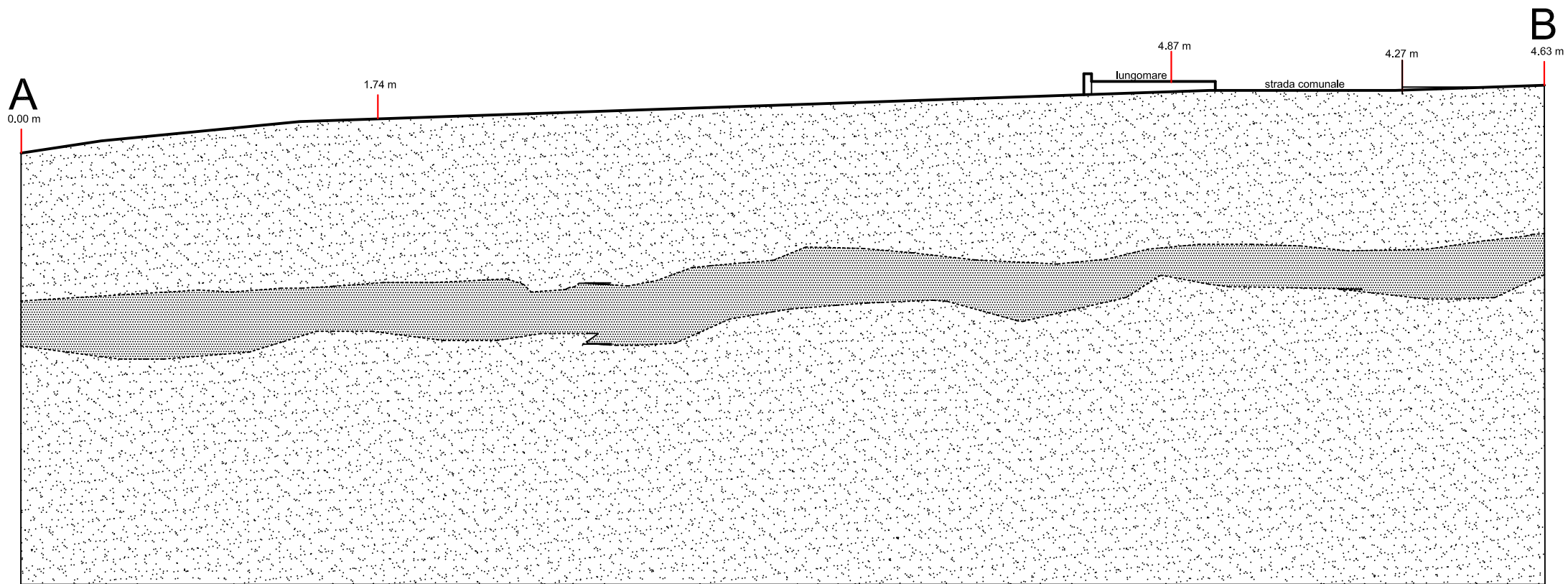
VARIANTE AL PIANO DI SPIAGGIA (PCS)



Elaborato SEZIONE GEOLOGICA	TAV.6 SCALA 1:250
Paola Novembre 2018	Geologi: Massimo Aita Beniamino Caira Giuseppe Melchionda

SEZIONE A - B - STATO ATTUALE

scala 1:250




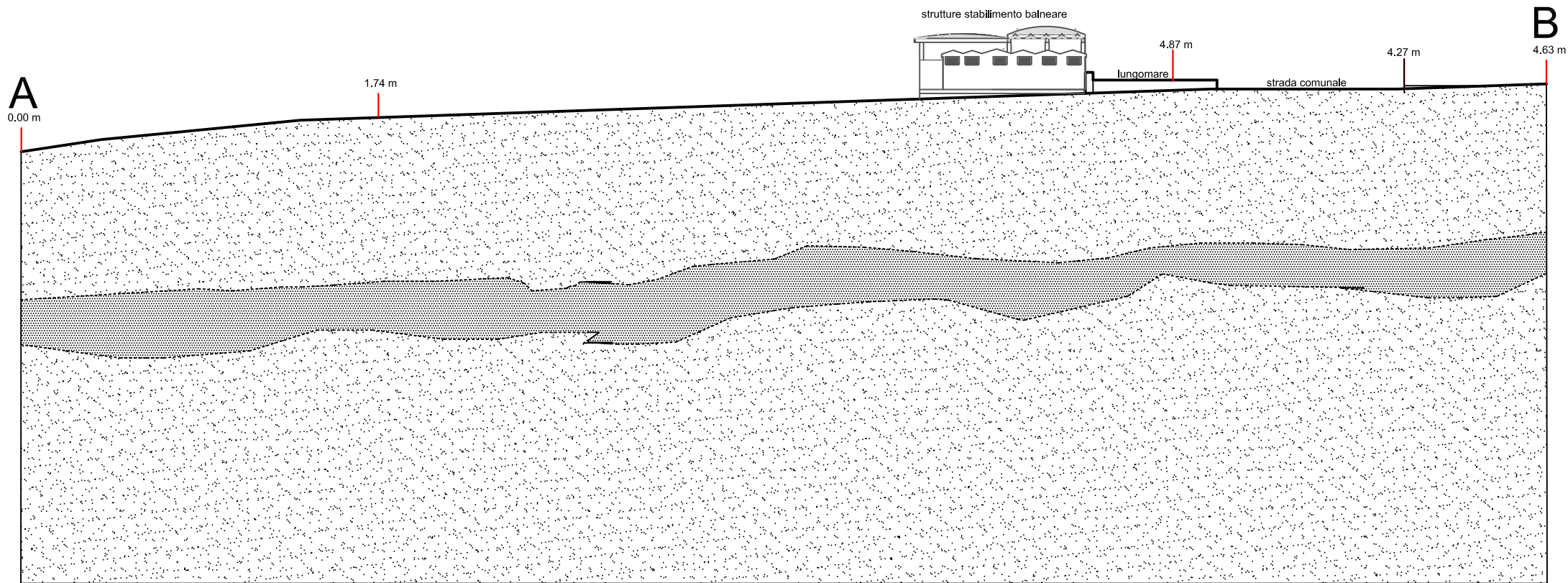
ghiaie e sabbie



sabbia debolmente ghiaiosa

SEZIONE A - B - STATO FUTURO

scala 1:250



ghiaie e sabbie



sabbia debolmente ghiaiosa